



# Jubileum GrondBank

De implementatie van  
grondtraceerbaarheid in het  
Waals Gewest, een succesvolle  
uitdaging!

07/05/2024

---

ASBL WALTERRE



# TABLE DES MATIERES

---

1. Presentatie van de vzw Walterre
2. Wat doen we ?
3. Verder gaan!
4. Walterre in cijfers
5. UtiliTERRE

# 1. Presentatie van Walterre



# Presentatie van de vzw Walterre



**Isabelle LAURENT**

Algemeen directrice



**Sophie NISOLLE**

Boekhoudkundige en administratieve assistente

## Verantwoordelijken



**Bastien NAVEAU**

Operationeel  
verantwoordelijke



**Maxence HOYAS**

Coördinator  
Kwaliteit & Leefmilieu

## Dossierbeheerders



**Corentin  
DE LAEVER**



**Valentin  
CUYPERS**



**Emeline  
VANACKERE**



**Charles  
FOURNIER**



# Presentatie van de vzw Walterre

## WALTERRE: WELKE ROL SPEELT DE VZW?

- ✓ Art. 29 en 30 van het BWR: WALTERRE is een opvolgingsinstelling die handelt onder de controle van de administratie en die instaat voor de certificering inzake de kwaliteitscontrole en de opvolging van het grondbeheer.
- ✓ WALTERRE handelt binnen het juridische kader van een concessie die is verleend voor een periode van 12 jaar. Deze concessie wordt vergund op basis van een overheidsopdracht.
- ✓ De vzw WALTERRE is dus niet bevoegd voor het opstellen van de regelgeving (BWR, decreten, circulaires).



# Toezicht van de administratie



Kijker bij de bestuursorgaan



De data zijn beschikbaar voor de administratie



Walterre vzw is onderworpen aan **functioneringsevaluatie en financiële evaluatie**



Opstellen van een **jaarsverslag**



Ingevoerd begeleidingscomité

Missie :

- Begeleiden de opvolgingsinstelling



## Onze missies zijn :

- Conformverklaring van RQT (controle van de volledigheid, correctheid en interpretatie van de resultaten)
- Uitvoering van de grondtraceerbaarheid
- Begeleiding en helpdesk van de sector
- De organisatie van opleidingen (deskundige, opdrachtgevers, aannemers, ...)



# Onze waarden

## ONZE WAARDEN

Onze toewijding aan iedereen

### Integriteit

Handelen met eerlijkheid, onpartijdigheid en consistentie

### kwaliteit van de dienst

Implementeer acties gericht op het verkrijgen van het beste in bediening, prestaties en gebruik.

### Teamgeest

Schep voorwaarden die gunstig zijn voor vertrouwen en samenwerking.

### Gevoeligheid van het milieu



Bewustmaking van onze impact op het milieu door ons gedrag, perceptie of interactie



## 2. WAT DOEN WE ?



# Presentatie van de vzw Walterre



## Kwaliteitscontrole van de grond = bouwheer

- Certificering van de controle uitgevoerd door een erkend studiebureau
- Wanneer moet ik mijn grond laten analyseren?

## Traceerbaarheid van de grond = persoon die de grond

beheert

- De traceerbaarheid van de afgegraven grond beheren

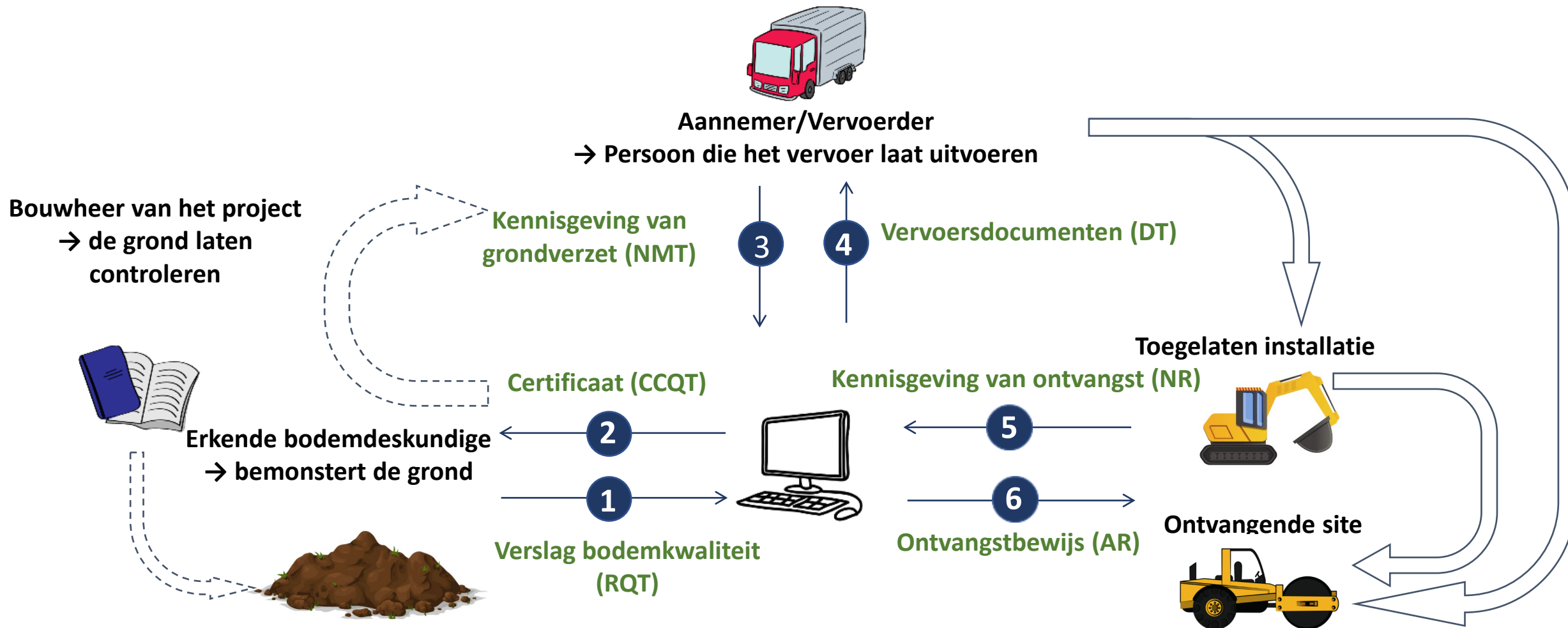


# Algemeen kader – Bouwplaats in Wallonië

Acronyme	Frans	Neederlands	« Grondbank »
RQT	Rapport de Qualité des Terres	Verslag bodemkwaliteit	Technisch Verslag
CCQT	Certificat de Contrôle de la Qualité des Terres	controlecertificaat aangaande de grondkwaliteit	Komform Verklaring
NMT	Notification de Mouvement de Terres	Kennisgeving van grondverzet	Grondtransportmelding
DT	Document de Transport	Vervoersdocumenten	Grondtransportvertoelating
NR	Notification de Réception	Kennisgeving van ontvangst	
AR	Accusé de Réception	Ontvangstbewijs	



# Algemeen kader – Bouwplaats in Wallonië





# Algemeen kader –



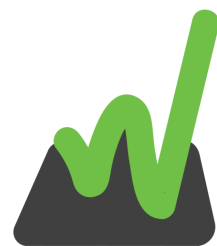
## Verenigbare soorten gebruik

Grond I naar type IV	Toegelaten
Grond III naar type V	Toegelaten
Grond V naar type II	Geweigerd

Beweging naar onder

Beweging naar boven

3. VERDER GAAN!



# Certificatie van Toegelaten installatie

- Huidige leden van de Certificatiecommissie :
  - Walterre, Feredeco, Copro, SPW ARNE
- Inventaris van het bestand
  - Guids voltooid
  - Volgende stappen :
    - ✓ Presentatie aan geïnteresseerde partijen
    - Aanpassing van de tekst volgens de terugkeer van de presentaties
    - Implementatie van een testfase in private en publieke Toegelaten installatie
    - Oprichting van het Certificatiecommissie H.R. (definitie, rol, leden, etc.)
    - Criteria vaststellen, opleiding en evaluatie van auditors

# 4. WALTERRE IN CIJFERS



## IN 2023,

**13.507 AFGEGEVEN  
DOCUMENTEN**

**2 611  
CCQT** **7,9 M m<sup>3</sup>  
gecertificeerd**



**6  
711DT** **5,3 M m<sup>3</sup> vervoerd  
met DT**



**3,6 M m<sup>3</sup> geëvacueerd naar SR  
1,3 M m<sup>3</sup> geëvacueerd naar IA  
291 K m<sup>3</sup> naar CET**

## SINDS 2020,

**42.003 AFGEGEVEN  
DOCUMENTEN**

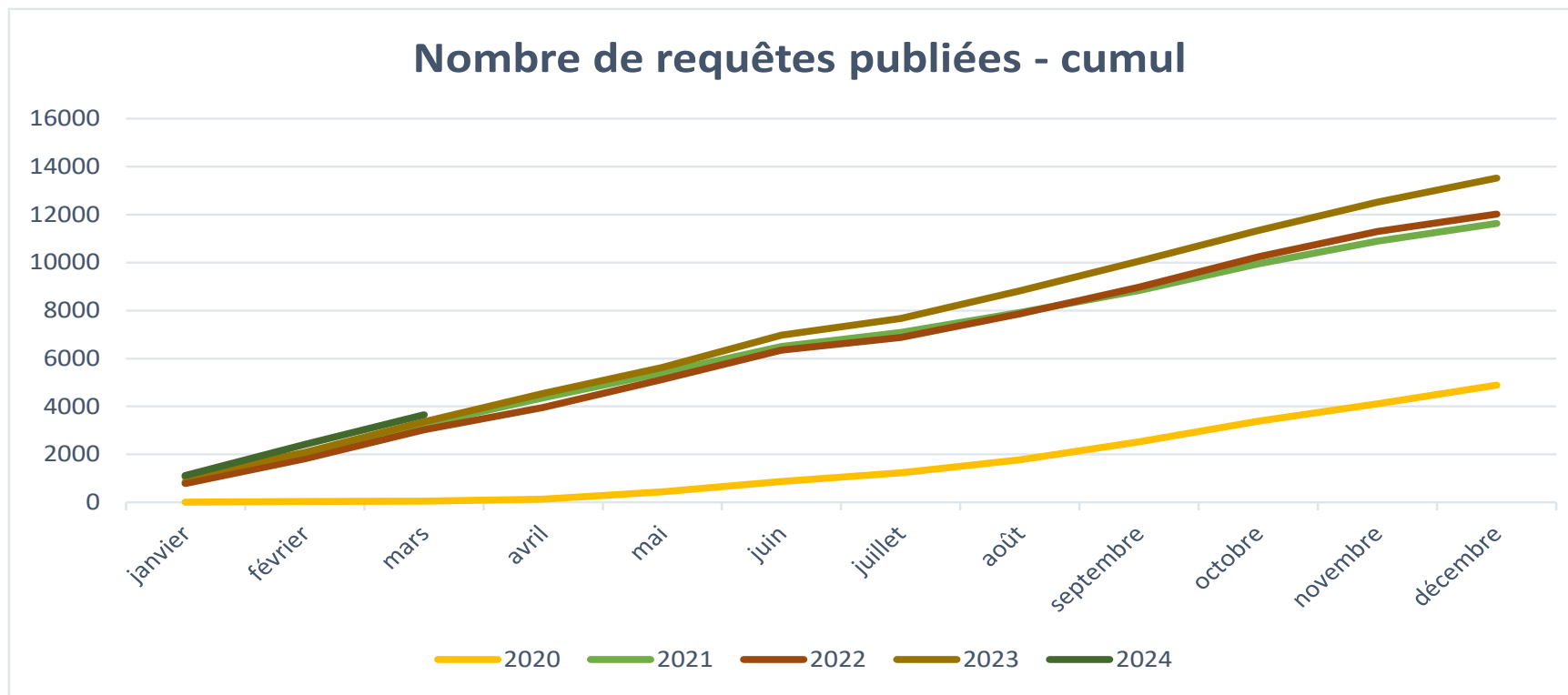
**26 M m<sup>3</sup>  
gecertificeerd** **9 248  
CCQT**

**16,5 M m<sup>3</sup> vervoerd  
met DT** **20  
798DT**


**11,7 M m<sup>3</sup> geëvacueerd naar SR  
4,2 M m<sup>3</sup> geëvacueerd naar IA  
579 K m<sup>3</sup> naar CET**



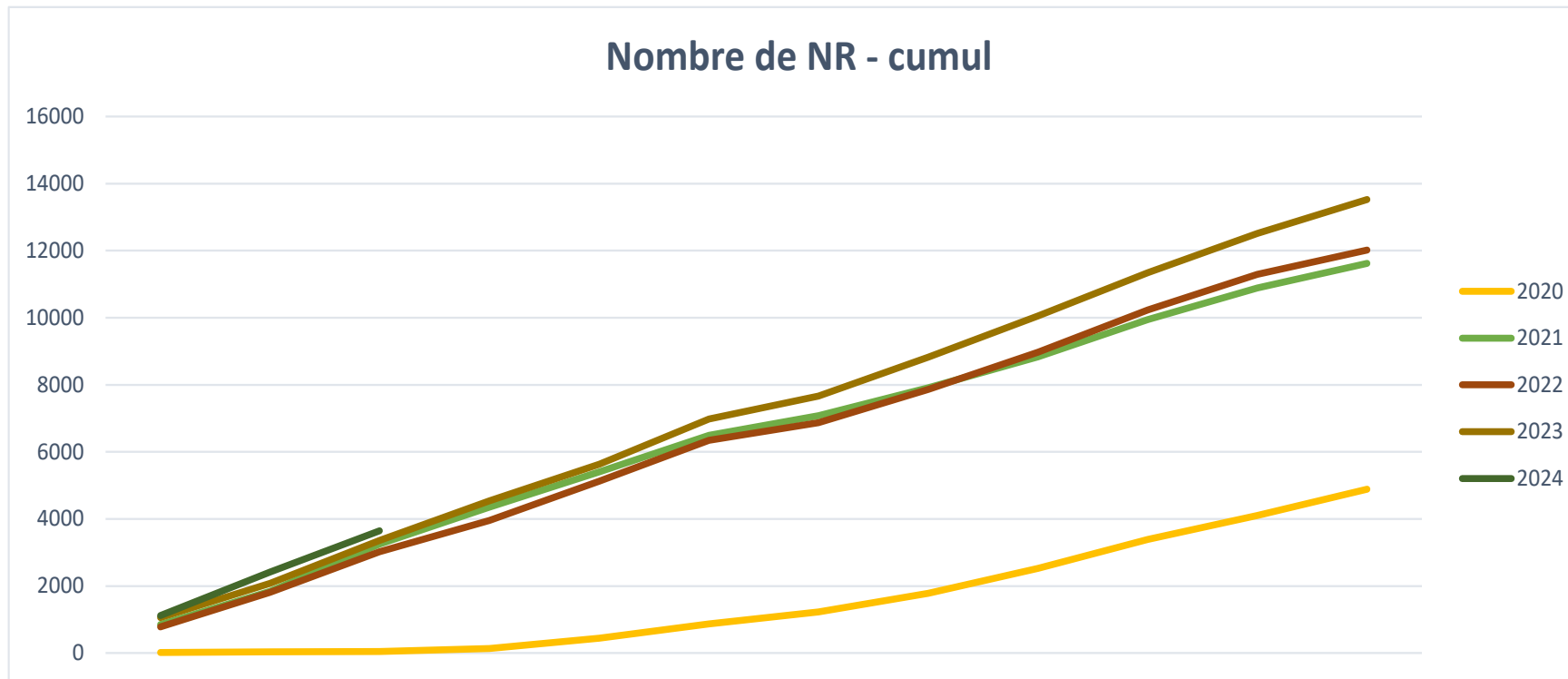
# Aantal afgegeven documenten



Tot einde maart 2024 : 3.646 documenten tegen 3.366 documenten tot einde maart 2023.  
2022 : 11.628 – 2023 : 13.507



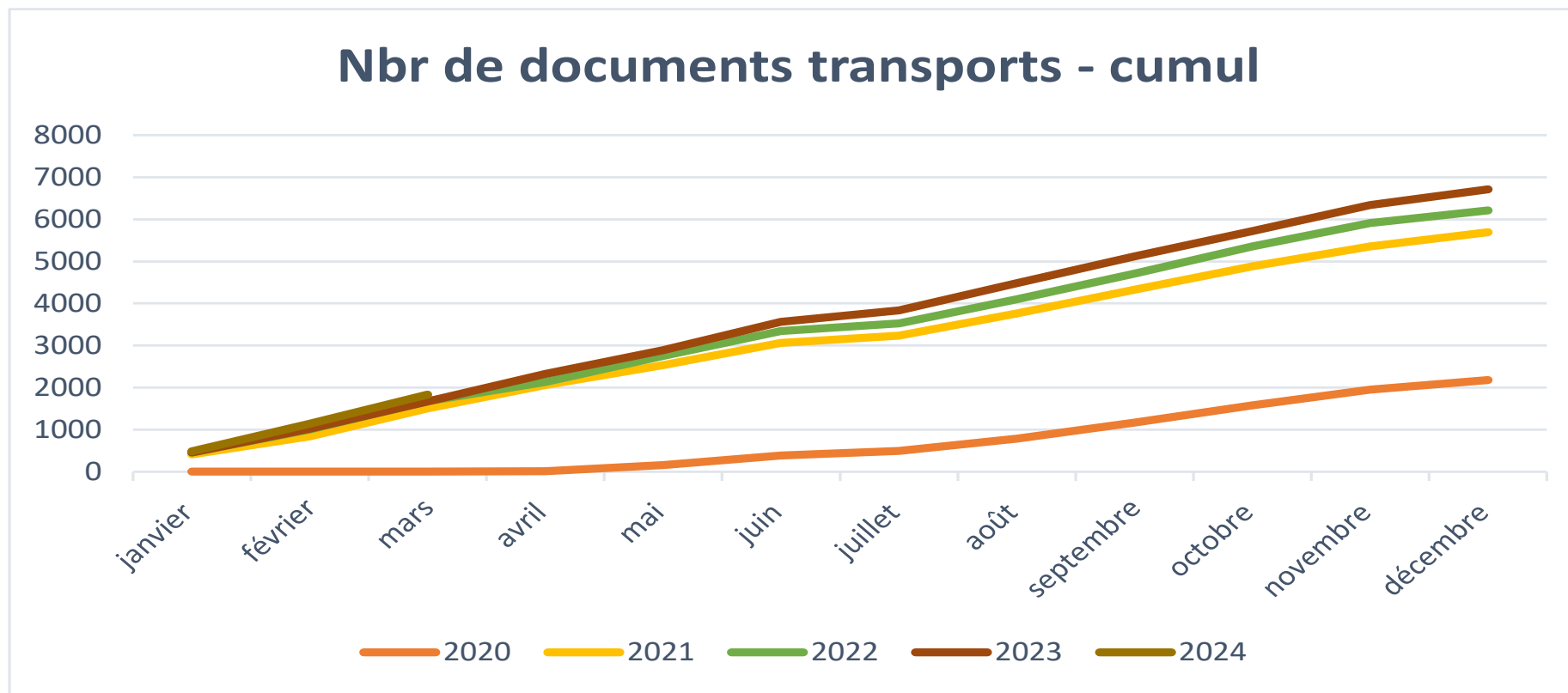
# Aantal AR (Ontvangstbewijs)



Tot eind maart 2024 : 923 Ontvangstbewijs tegen 909 Ontvangstbewijs tot eind maart 2023.  
2022 : 2.885 – 2023 : 3.434



# Aantal DT (Vervoersdocumenten)

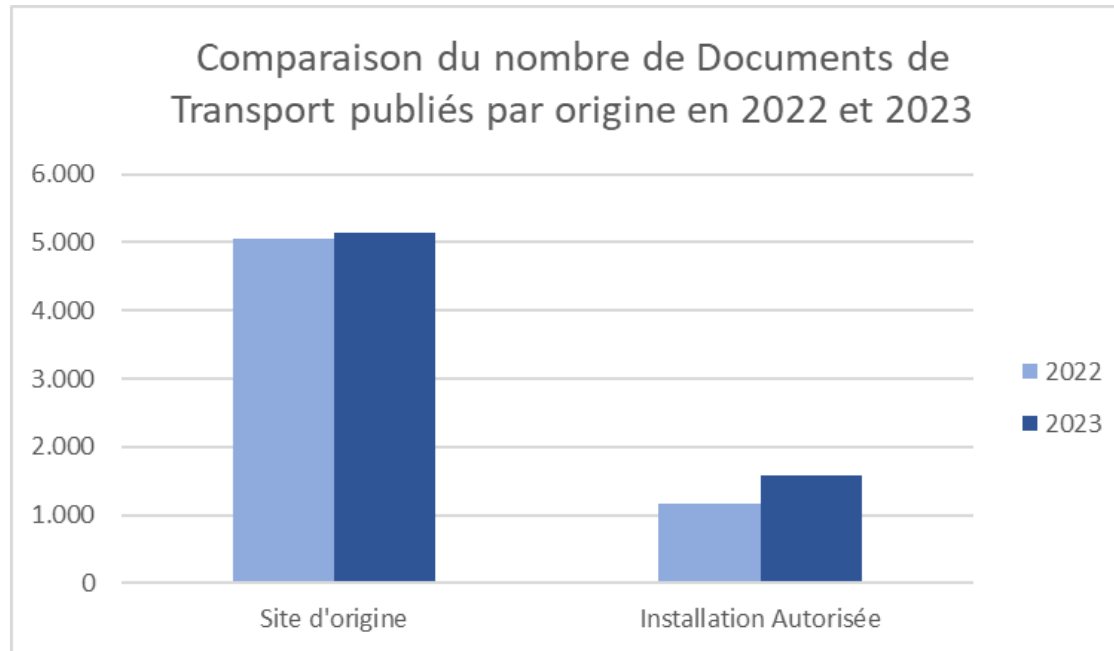


Maart 2024 : 1.838 Vervoersdocumenten tegen 1.673 Vervoersdocumenten tot einde maart 2023

2022 : 6.209 – 2023 : 6.711



# DT naar herkomst van het grond



Origine	Nombre de documents de transports publiés	
	2022	2023
Site d'origine	5.051	5.138
Installation Autorisée	1.158	1.573



# DT – VOLUME 2023 – SO naar SR

Volume valorisé avec CCQT par type d'usage						
	I	II	III	IV	V	Total
Volume	1.555.995	15.101	373.162	343.539	210.239	2.498.036
%	62,29%	0,60%	14,94%	13,75%	8,42%	100%

Volume valorisé sans CCQT par type d'usage						
	I	II	III	IV	V	Total
Volume	999	48.338	75.331	6.213	42.626	173.507
%	1%	28%	43%	4%	25%	100%

- Totaal volume grond gewaardeerd in 2023 : 2.671.543 m<sup>3</sup>
- 93,5% van het verplaatste volume heeft een CCQT (48% van DT)
- 6,5% van het verplaatste volume heeft geen CCQT (52% van DT)



# DT – GEMIDDELDE AFSTAND VERTREKT AAN EEN SR (km)

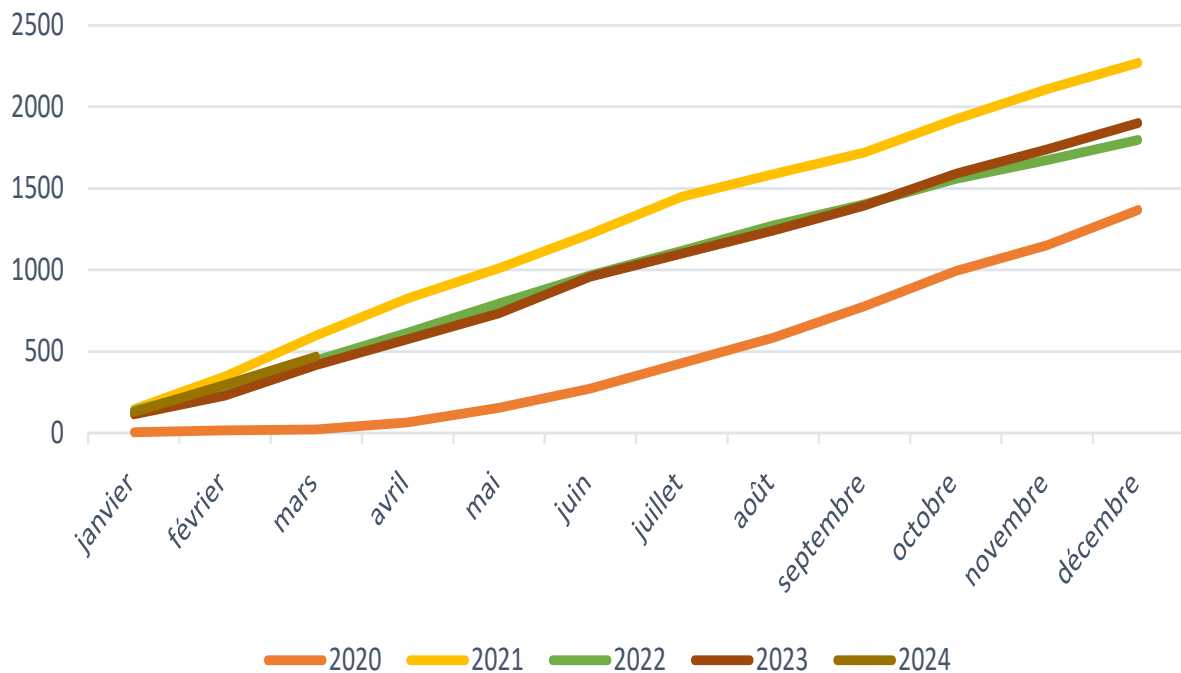
		Type d'usage applicable							
		0	I	II	III	IV	V	TNV	Moyenne
Brabant Wallon	Nivelles	24	34	7	26	26	29	32	32
	Ath	22	18	5	19	38	30	41	23
Hainaut	Charleroi	14	13	19	16	16	16	20	17
	La Louvière	10	35	-	36	34	28	34	27
	Mons	13	16	42	20	29	21	16	16
	Soignies	48	33	7	17	32	38	26	35
	Thuin	41	22	-	22	37	42	65	43
	Tournai	67	17	9	41	37	13	56	39
	Huy	20	26	20	28	15	13	25	22
Liège	Liège	17	16	16	19	15	15	36	20
	Verviers	30	19	31	23	24	24	56	30
	Waremme	21	27	24	25	23	22	27	25
	Arlon	-	-	-	32	15	80	164	125
Luxembourg	Bastogne	4	-	-	16	18	39	102	28
	Marche-en-Famenne	46	18	-	8	30	26	105	44
	Neufchâteau	16	-	-	-	11	20	112	47
	Virton	-	15	7	12	-	81	141	32
	Dinant	55	41	20	27	19	33	62	43
Namur	Namur	13	15	28	14	24	21	12	16
	Philippeville	46	44	-	40	67	48	36	44



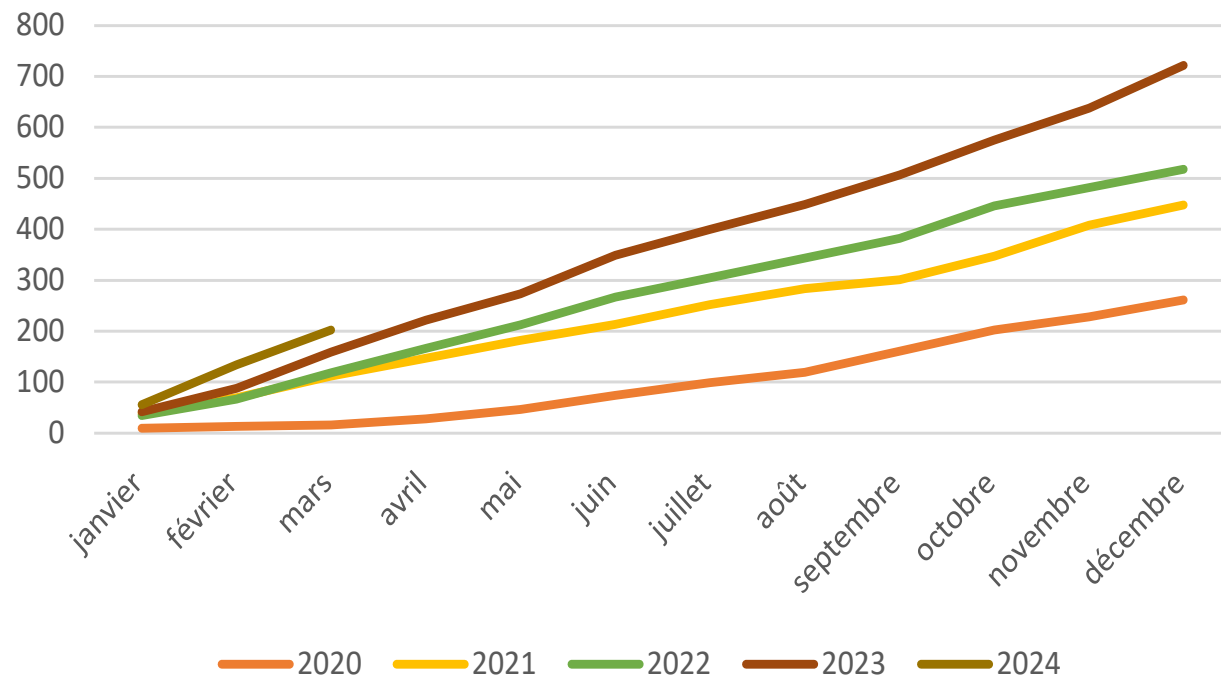
# Aantal CCQT

(controlecertificaat aangaande de grondkwaliteit)

## Nombre de CCQT SO - cumul



## Nombre de CCQT IA - cumul



2022 : 2.307 (SO : 1.791 - IA : 516)

2023 : 2.611 (SO : 1.895 - IA : 716)



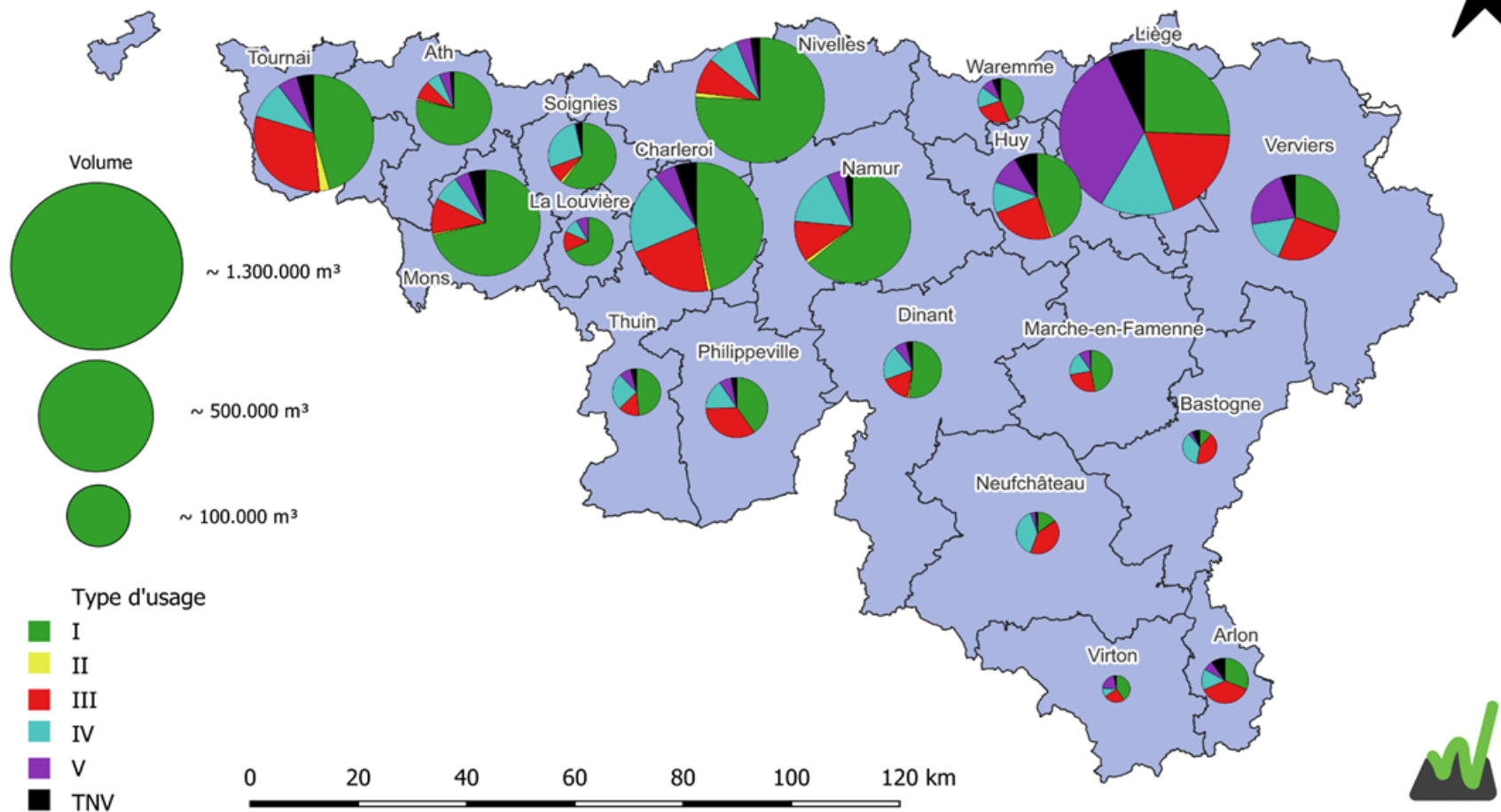
# CCQT - VOLUME

— (controlecertificaat aangaande de grondkwaliteit)

	Type d'usage applicable							
	0	I	II	III	IV	V	TNV	Total
<b>Brabant Wallon</b>	29.290	561.591	8.891	68.325	57.568	27.602	17.191	770.458
<b>Hainaut</b>	59.709	1.512.516	31.640	500.929	386.002	133.703	113.551	2.738.050
<b>Liège</b>	118.158	624.964	4.543	434.020	286.440	554.651	141.810	2.164.586
<b>Luxembourg</b>	0	104.344	405	124.447	87.567	27.127	16.817	360.707
<b>Namur</b>	25.370	537.003	7.506	156.463	157.388	52.125	24.219	960.074
<b>Bruxelles</b>	45.882	387.972	14.656	58.021	76.435	10.120	44.340	637.426
<b>Limburg</b>	0	42.896	0	2.100	0	208	0	45.204
<b>Oost-Vlaanderen</b>	0	9.670	1.200	5.000	0	0	0	15.870
<b>Vlaams-Brabant</b>	0	153.797	0	8.556	954	4.500	750	168.557
<b>West-Vlaanderen</b>	0	53.550	3.000	1.500	0	0	0	58.050
<b>Total</b>	278.409	3.988.303	71.841	1.359.361	1.052.354	810.036	358.678	7.918.982



## Grondvolume gekenmerkt op oorspronkelijke locatie voor elke gemeente en per type gebruik in 2023



Source :  
WalOnMap (Ortho 2023)  
Walterre (2024)

# 5. UTILITERRE



# MEER CIRCULARIET IN HET BEHEER VAN UITGEBREIDE LANDEN EN STREAMLINE DE MARKT?



utiliTERRE

A PROPOS >

CARTE

SERVICES

POSTER  
UNE  
ANNONCE

INSCRIPTION

CONNEXION

Je recherche : un exutoire pour mes terres

Filtrer par type de terre : Type I - codes 11, 21 & 31

Nom	Type maximal accepté	Coût d'acceptation Type I	Frais de dossiers
Aannemingen Bosschaert	V	? €/t	? €
Aannemingen Bosschaert	III	? €/t	? €
Aannemingen Bosschaert	IV	? €/t	? €
Aclagro SA	III	? €/t	? €
Agri Tech SCS	II	? €/t	? €
Agri Tech SCS	II	? €/t	? €
Agri Tech SCS	II	? €/t	? €

Ajouter une annonce

Ajouter un chantier d'origine

Ajouter un site récepteur

Atrasol  
sustainable consultant

Terres excavées et matériaux granulaires : comment trouver le meilleur plan ?

Le 26/04/2022

1:02:09



## UtiliTERRE.be, het Waals opgegraven platform voor landbeheer

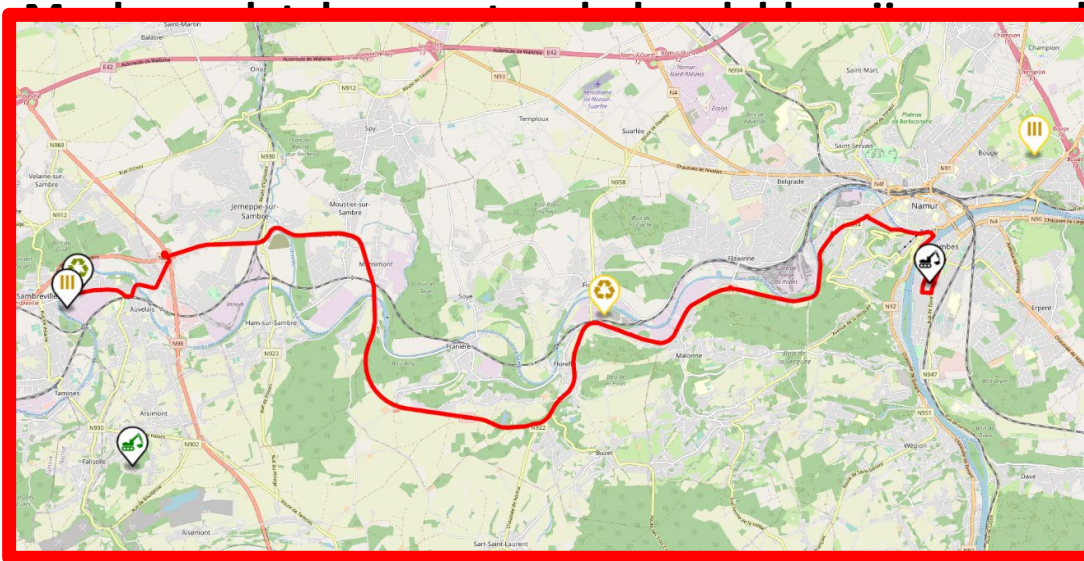
- ✓ Identificeer openbare ontvangstlocaties in Wallonië op soort land dat is geaccepteerd
- ✓ Raadpleeg de BDES (Gegevensbank van de staat van de bodem) voor mogelijke bodemverontreiniging
- ✓ Raadpleeg het kadaster en het sectorplan om de oorspronkelijke sites te kwalificeren
- ✓ Meld verouderde ontvangstsites
- ✓ Geef de bouwplaatsen (originele sites) aan bij indiening of uitvoering op een privékaart
- ✓ Codeer privé-ontvangst- en loslocaties



utiliTERRE

<https://utiliterre.be/>

- ✓ **Maak een routeplan voor de afvoer van de afvalstoffen naar de afvalbehandelingslocaties (inclusief transport)**
- ✓ **Gebruik dezelfde contractant**
- ✓ **Geef de afvalstoffen aan te bieden (land, zand, steen)**





# Dank U !

---

ASBL WALTERRE

 064 / 28.11.64

 [info@walterre.be](mailto:info@walterre.be)

 [invoice@walterre.be](mailto:invoice@walterre.be)