



Jubiläum GrondBank

La mise en place de la traçabilité
des terres en Région Wallonne, un
défi réussi !

07/05/2024

ASBL WALTERRE



TABLE DES MATIERES

1. Présentation de l'ASBL Walterre
2. Que faisons-nous ?
3. Pour aller plus loin!
4. Walterre en quelques chiffres
5. UtiliTERRE

1. PRÉSENTATION DE L'ASBL



Présentation de l'ASBL Walterre



Isabelle LAURENT
Directrice générale



Sophie NISOLLE
Assistante comptable et administrative

Responsables



Bastien NAVEAU
Directeur
opérationnel



Maxence HOYAS
Coordinateur
Qualité et
Environnement

Gestionnaires de dossier



**Corentin
DE LAEVER**



**Valentin
CUYPERS**



**Emeline
VANACKERE**



**Charles
FOURNIER**



ATTRIBUTION

WALTERRE: Quel rôle joue l'ASBL?

- ✓ Art. 29 et 30 de l'AGW : WALTERRE est un organisme de suivi agissant sous le contrôle de l'Administration qui procède à la **certification du contrôle de la qualité et au suivi de la gestion des terres**.
- ✓ WALTERRE agit dans le cadre juridique d'une concession octroyée pour une période de 12 ans, concession attribuée par marché public. Les activités opérationnelles ont débuté le 1^{er} mai 2020.
- ✓ L'ASBL WALTERRE n'est donc pas compétente dans la rédaction de la réglementation (AGW, décrets, circulaires).



CONTRÔLE DE L'ADMINISTRATION



Observateur au CA



Mises à disposition de toutes les données à l'Administration et au DPC via un accès à la plateforme



L'ASBL Walterre est soumise à une évaluation de fonctionnement et financière



Obligation de faire un rapport annuel soumis à l'avis du Comité Technique



Instauration d'un Comité d'accompagnement

Rôles :

- Examiner l'évolution de l'exécution de la concession
- Superviser le déroulement des missions confiées au concessionnaire



NOS MISSIONS

Nos missions principales sont :

- ❑ La certification du contrôle de la qualité des terres, en ce compris les opérations de vérification nécessaires à celle-ci;
- ❑ La mise en œuvre de la traçabilité des terres, en ce compris les opérations de vérification nécessaires à celle-ci, ainsi que l'autorisation des mouvements de terres ;
- ❑ L'accompagnement proactif des utilisateurs dans leurs démarches administratives;
- ❑ L'organisation de façon régulière de sessions d'information à destination des utilisateurs



NOS VALEURS

Intégrité

Agir avec probité,
impartialité et cohérence

Qualité du service

Mettre en œuvre des
actions visant à obtenir le
meilleur en fonctionnement,
en performance, en
utilisation.

Esprit d'équipe


Mettre en place des
conditions favorable à la
confiance et coopération.

Sensibilité à l'environnement



Conscientiser en
comportement, perception
ou en interactions notre
impact sur l'environnement



2. QUE FAISONS-NOUS ?



Présentation de l'ASBL Walterre



Contrôle Qualité des Terres = Maître d'ouvrage

- Certification du contrôle réalisé par un bureau d'étude agréé
- Quand dois-je faire analyser mes terres ?
- RQT = rapport de qualité des terres
- CCQT = Certificat de Contrôle de la Qualité des Terres

Traçabilité des Terres = La personne qui gère les terres

- Gérer la traçabilité des excavées
- NMT = Notification de Mouvement de Terres
- DT = Documents de Transport
- NR = Notification de Réception
- AR = Accusé de Réception

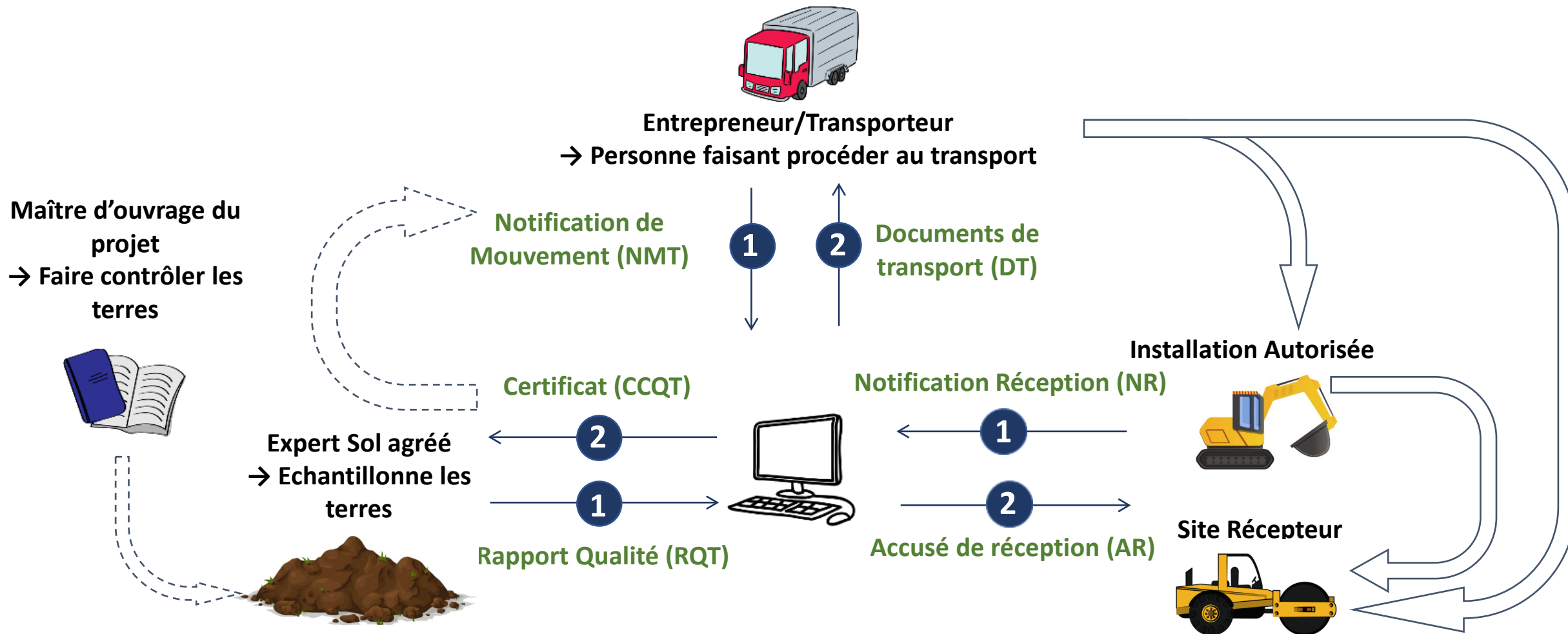


Présentation de Walterre – Quelques abréviations

Acronyme	Frans	Neederlands	« Grondbank »
RQT	Rapport de Qualité des Terres	Verslag bodemkwaliteit	Technisch Verslag
CCQT	Certificat de Contrôle de la Qualité des Terres	controlecertificaat aangaande de grondkwaliteit	Komform Verklaring
NMT	Notification de Mouvement de Terres	Kennisgeving van grondverzet	Grondtransportmelding
DT	Document de Transport	Vervoersdocumenten	Grondtransportvertoelating
NR	Notification de Réception	Kennisgeving van ontvangst	
AR	Accusé de Réception	Ontvangstbewijs	

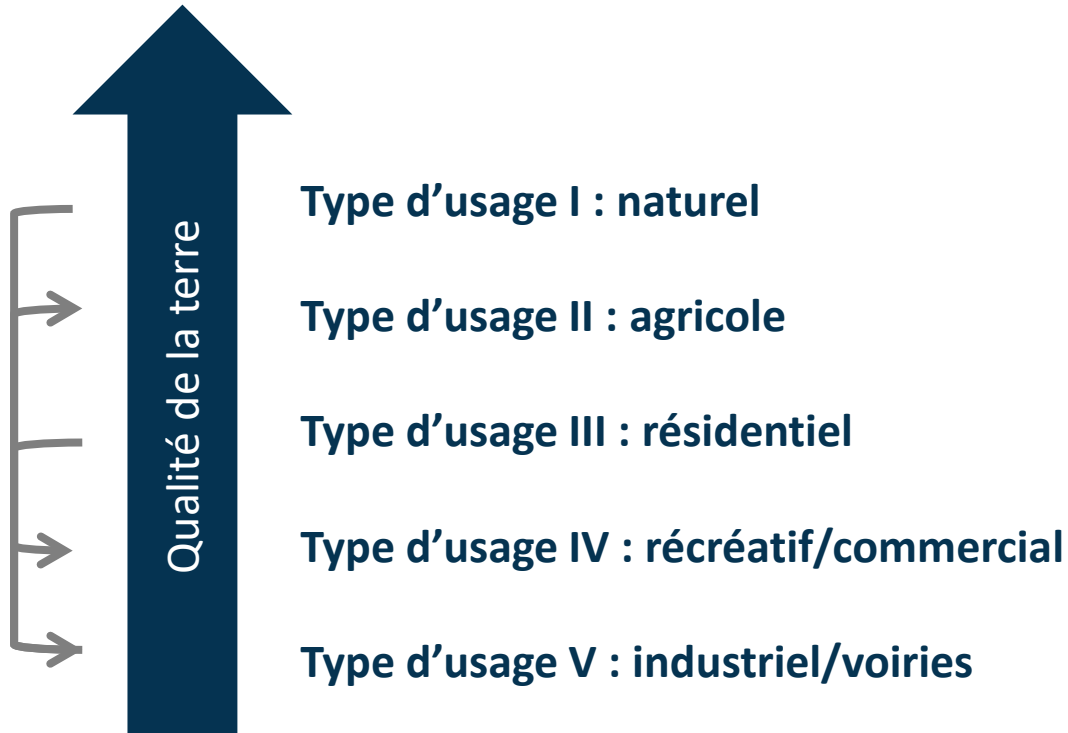


Temporalité des actions





Cadre Réglementaire



Type d'usage compatibles

Terres I vers type IV	Autorisé
Terres III vers type V	Autorisé
Terres V vers type II	Refusé

Mouvement vers le bas

Mouvement vers le haut

3. POUR ALLER PLUS LOIN



Certification des Installations — Autorisées

- Membres actuels du Comité de certification :
 - Walterre, Feredeco, Copro, SPW ARNE
- Etats des lieux du dossier
 - Rédaction du guide terminée
 - Prochaines étapes :
 - ✓ Présentation au parties intéressées
 - ❑ Adaptation du texte en fonction du retour des présentations
 - ❑ Mise en place d'une phase de test dans IA privées et publiques
 - ❑ Mise en place du ROI du Comité de certification(définition, rôle, membres,...)
 - ❑ Fixation des critères, de la formation et des évaluations des auditeurs

4. WALTERRE EN QUELQUES CHIFFRES

EN 2023,

13 507 REQUÊTES APPROUVÉES

**2 611
CCQT**

**7,9 M de m³
certifié**



**6 711
DT**

**5,3 M de m³
transporté avec DT**



**3,6 M m³ évacué vers SR
1,3 M de m³ évacué vers IA
291 K m³ vers CET**

DEPUIS 2020,

42 003 REQUÊTES APPROUVÉES

**26 M de m³
certifié**

**9 248
CCQT**

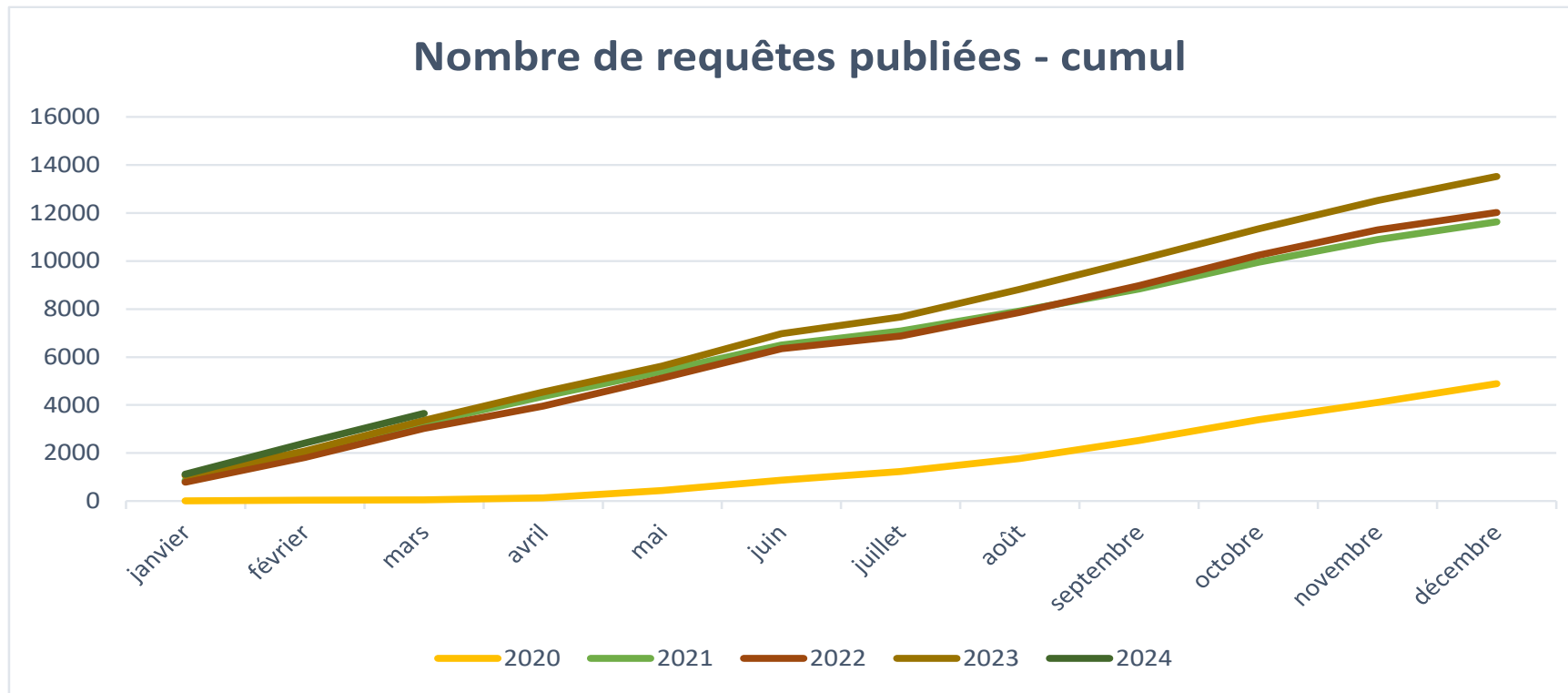
**16,5 M de m³
transporté avec DT**

**20 798
DT**

**11,7 M m³ évacué vers SR
4,2 M de m³ évacué vers IA
579 K m³ vers CET**




Nombre de requêtes publiées



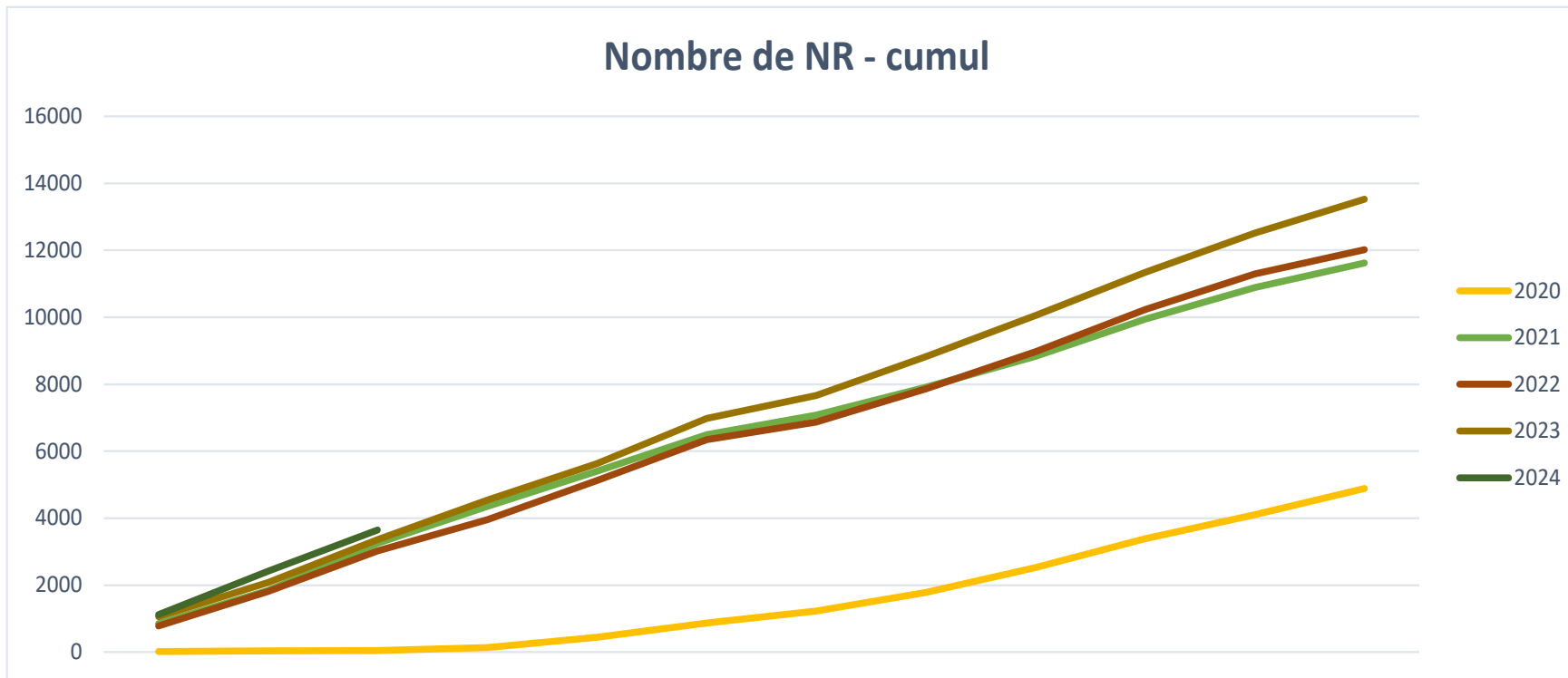
A fin mars 2024 : 3.646 requêtes publiées contre 3.366 requêtes à fin mars 2023.

2022 : 11.628

2023 : 13.507



Nombre de NR (notification de réception)



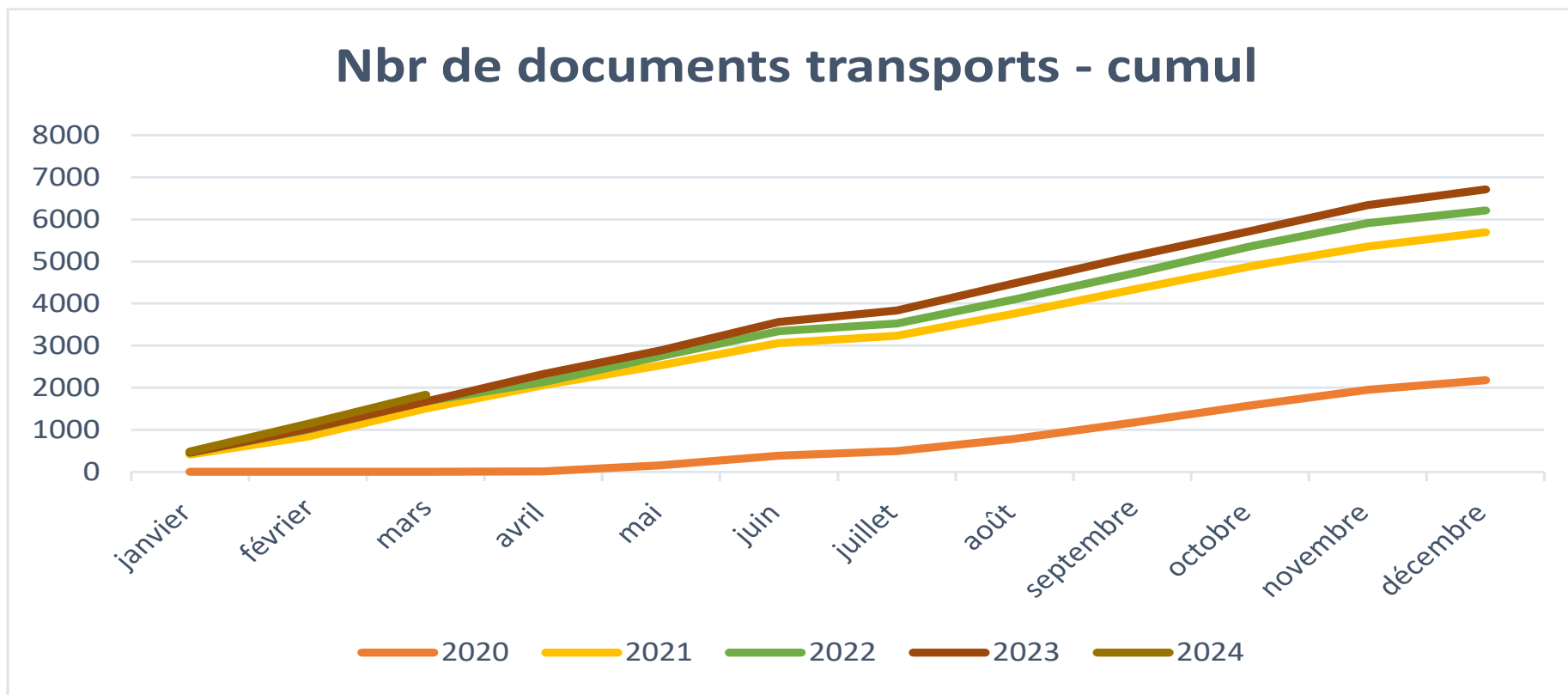
A fin mars 2024 : 923 requêtes publiées contre 909 requêtes à fin mars 2023.

2022 : 2.885

2023 : 3.434



Nombre de DT — (document de transport)

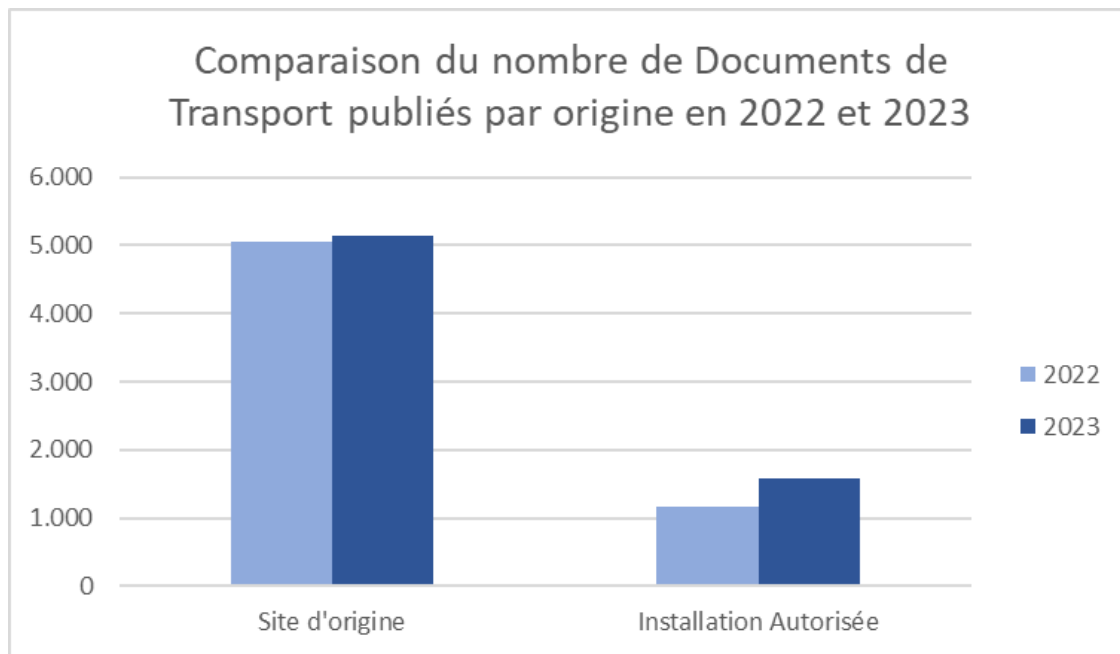


Mars 2024 : 1.838 contre 1.673 à fin mars 2023

2022 : 6.209 - 2023 : 6.711



DT PAR ORIGINE DES TERRES



Origine	Nombre de documents de transports publiés	
	2022	2023
Site d'origine	5.051	5.138
Installation Autorisée	1.158	1.573



DT – VOLUME 2023 – SO vers SR

Volume valorisé avec CCQT par type d'usage						
	I	II	III	IV	V	Total
Volume	1.555.995	15.101	373.162	343.539	210.239	2.498.036
%	62,29%	0,60%	14,94%	13,75%	8,42%	100%

Volume valorisé sans CCQT par type d'usage						
	I	II	III	IV	V	Total
Volume	999	48.338	75.331	6.213	42.626	173.507
%	1%	28%	43%	4%	25%	100%

- Volume total de terres valorisées en 2023 : 2.671.543 m3
- 93,5% du volume déplacé dispose d'un CCQT (soit 48% des DT)
- 6,5% du volume déplacé ne dispose pas de CCQT (soit 52% des DT)



DT – DISTANCE MOYENNE PARCOURUE VERS UN SR

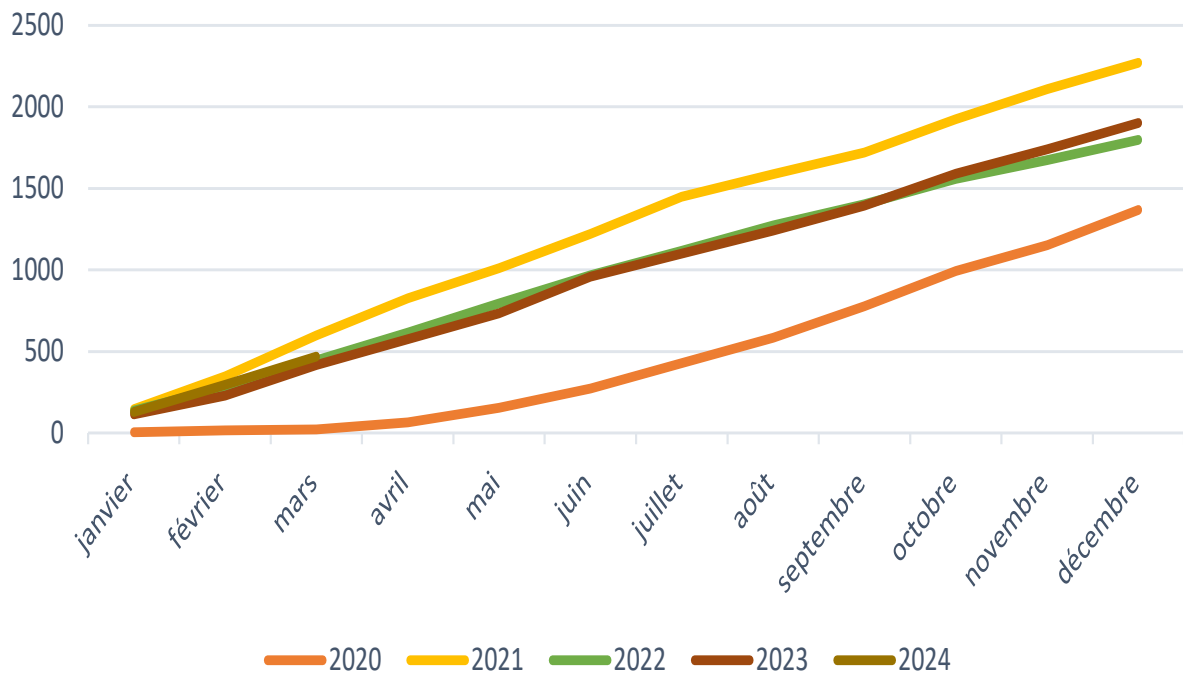
		Type d'usage applicable							
		0	I	II	III	IV	V	TNV	Moyenne
Brabant Wallon	Nivelles	24	34	7	26	26	29	32	32
Hainaut	Ath	22	18	5	19	38	30	41	23
	Charleroi	14	13	19	16	16	16	20	17
	La Louvière	10	35	-	36	34	28	34	27
	Mons	13	16	42	20	29	21	16	16
	Soignies	48	33	7	17	32	38	26	35
	Thuin	41	22	-	22	37	42	65	43
	Tournai	67	17	9	41	37	13	56	39
Liège	Huy	20	26	20	28	15	13	25	22
	Liège	17	16	16	19	15	15	36	20
	Verviers	30	19	31	23	24	24	56	30
	Waremme	21	27	24	25	23	22	27	25
Luxembourg	Arlon	-	-	-	32	15	80	164	125
	Bastogne	4	-	-	16	18	39	102	28
	Marche-en-Famenne	46	18	-	8	30	26	105	44
	Neufchâteau	16	-	-	-	11	20	112	47
	Virton	-	15	7	12	-	81	141	32
Namur	Dinant	55	41	20	27	19	33	62	43
	Namur	13	15	28	14	24	21	12	16
	Philippeville	46	44	-	40	67	48	36	44



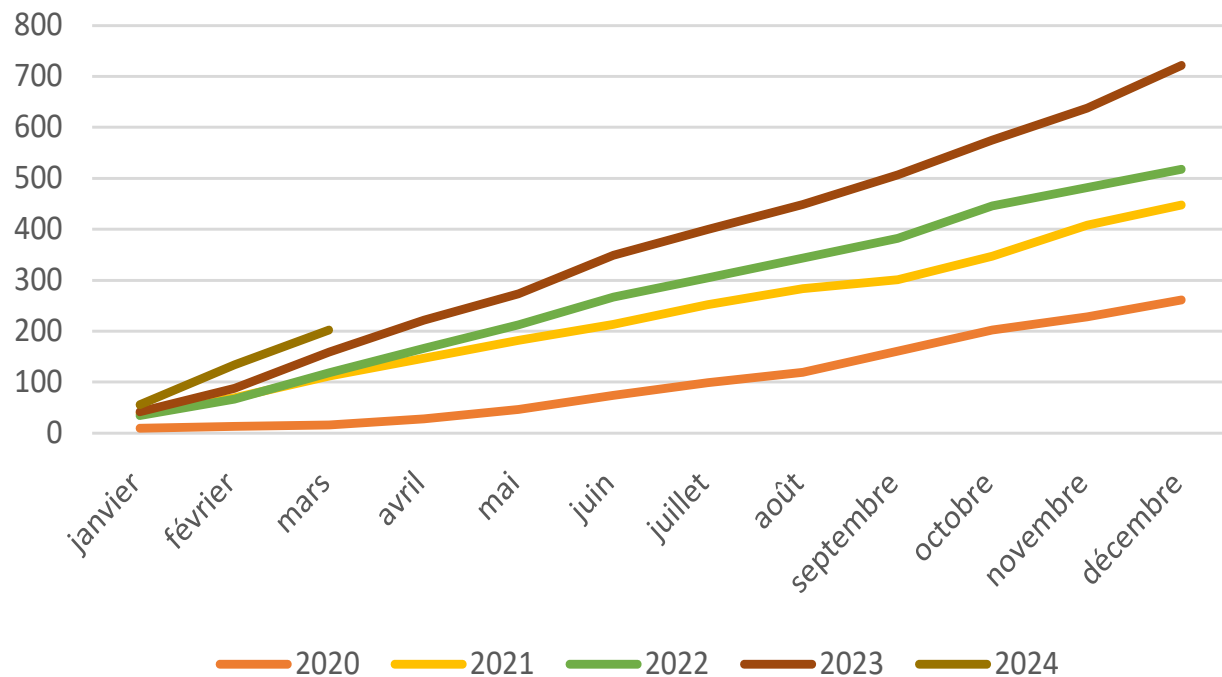
Nombre de CCQT

(certificat de contrôle qualité terres)

Nombre de CCQT SO - cumul



Nombre de CCQT IA - cumul



2022 : 2.307 (SO : 1.791 - IA : 516)

2023 : 2.611 (SO : 1.895 - IA : 716)



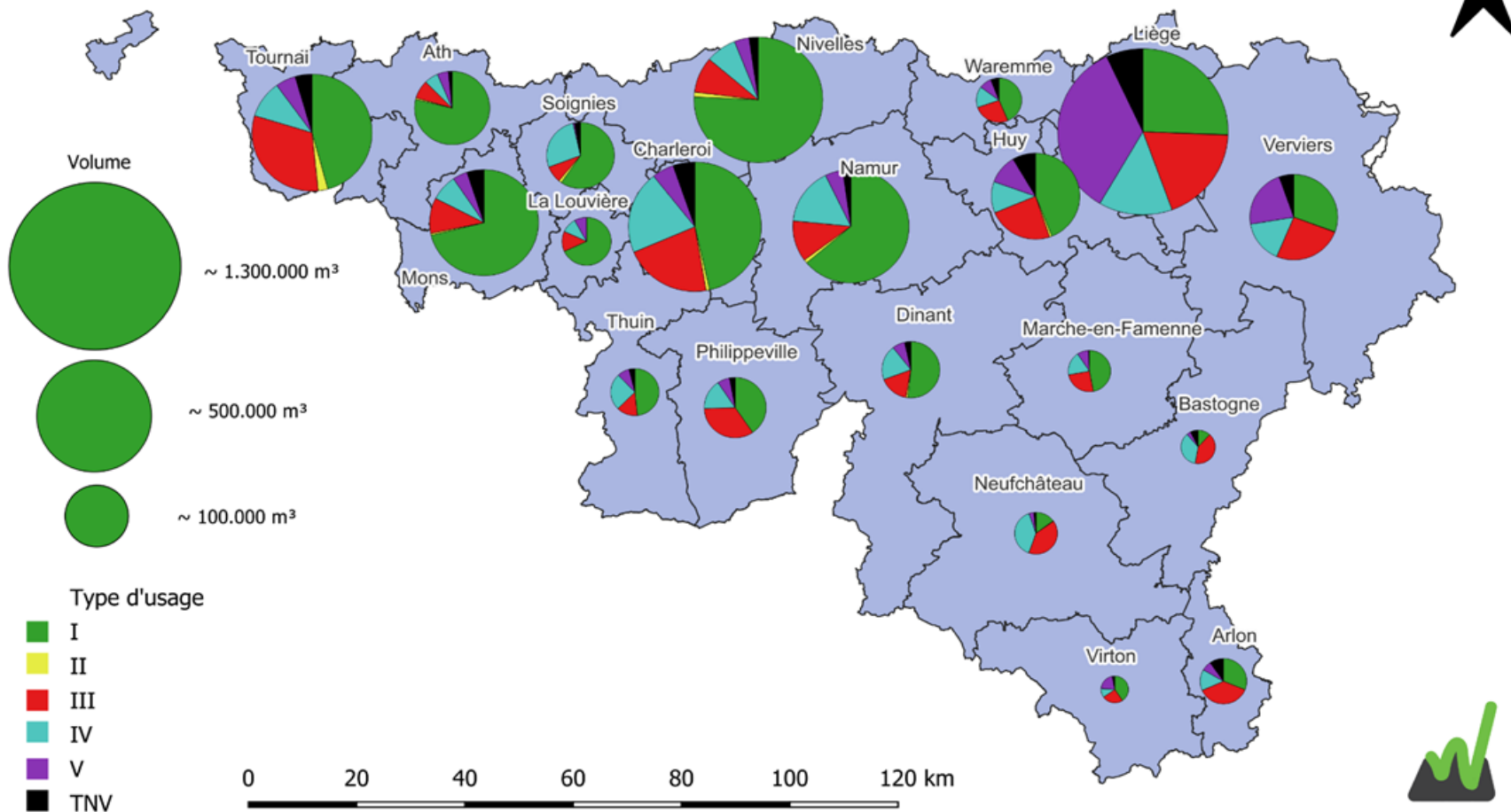
CCQT - VOLUME

— (certificat de contrôle qualité terres)

	Type d'usage applicable							
	0	I	II	III	IV	V	TNV	Total
Brabant Wallon	29.290	561.591	8.891	68.325	57.568	27.602	17.191	770.458
Hainaut	59.709	1.512.516	31.640	500.929	386.002	133.703	113.551	2.738.050
Liège	118.158	624.964	4.543	434.020	286.440	554.651	141.810	2.164.586
Luxembourg	0	104.344	405	124.447	87.567	27.127	16.817	360.707
Namur	25.370	537.003	7.506	156.463	157.388	52.125	24.219	960.074
Bruxelles	45.882	387.972	14.656	58.021	76.435	10.120	44.340	637.426
Limburg	0	42.896	0	2.100	0	208	0	45.204
Oost-Vlaanderen	0	9.670	1.200	5.000	0	0	0	15.870
Vlaams-Brabant	0	153.797	0	8.556	954	4.500	750	168.557
West-Vlaanderen	0	53.550	3.000	1.500	0	0	0	58.050
Total	278.409	3.988.303	71.841	1.359.361	1.052.354	810.036	358.678	7.918.982



Volume (m³) de terres caractérisées sur site d'origine pour chaque arrondissement et par type d'usage en 2023



Source :
WalOnMap (Ortho 2023)
Walterre (2024)

5. UTILITERRE



INJECTER PLUS DE CIRCULARITE DANS LA GESTION DES TERRES EXCAVEES ET FLUIDIFIER LE MARCHÉ ?



utiliTERRE

A PROPOS >

CARTE

SERVICES

POSTER
UNE
ANNONCE

INSCRIPTION

CONNEXION

Je recherche : un exutoire pour mes terres

Filtrer par type de terre : Type I - codes 11, 21 & 31

Nom	Type maximal accepté	Coût d'acceptation Type I	Frais de dossiers
Aannemingen Bosschaert	V	? €/t	? €
Aannemingen Bosschaert	III	? €/t	? €
Aannemingen Bosschaert	IV	? €/t	? €
Aclagro SA	III	? €/t	? €
Agri Tech SCS	II	? €/t	? €
Agri Tech SCS	II	? €/t	? €
Agri Tech SCS	II	? €/t	? €

Ajouter une annonce

Ajouter un chantier d'origine

Ajouter un site récepteur

Atrasol
sustainable consultant

Terres excavées et matériaux granulaires : comment trouver le meilleur plan ?
Le 26/04/2022
1:02:09



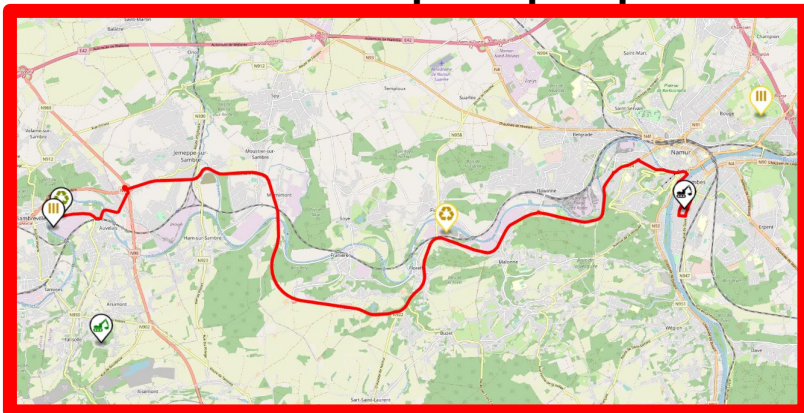
UtiliTERRE.be, la plateforme wallonne de gestion des terres excavées



utiliTERRE

<https://utiliterre.be/>

- ✓ Recenser les sites récepteurs publics en Wallonie par type de terres acceptées
- ✓ Consulter la BDES (Banque de Données de l'Etat des Sols) pour les pollutions éventuelles
- ✓ Consulter le cadastre et le plan de secteur pour qualifier les sites d'origine
- ✓ Signaler les sites récepteurs obsolètes
- ✓ Créer les chantiers (sites d'origine) en soumission ou en exécution sur une carte privée
- ✓ Encoder les sites récepteurs et exutoires privés
- ✓ Créer une base de données de prix négociés pour la prise en charge des terres
- ✓ Rechercher les sites récepteurs les plus proches / les moins chers (transport compris)
- ✓ Calculer les itinéraires et les émissions de CO₂
- ✓ Gérer les mouvements de terres entre chantiers du même entrepreneur
- ✓ Poster des annonces publiques pour proposer des matériaux en excès (terres, sables, empierrements)
- ✓ Poster des annonces publiques pour demander des terres





MERCI !

ASBL WALTERRE

 064 / 28.11.64

 info@walterre.be

 invoice@walterre.be